




## BUENOS AIRES


 Área Geoestadística Básica (AGEB) Urbana en Zona de Atención Prioritaria (ZAP) (SEDESOL 2018)

 Área Geoestadística Básica (AGEB) Urbana (INEGI 2015)

 Localidad Urbana (INEGI 2015)

 Manzana Urbana (INEGI 2015)

 Carretera pavimentada

 Camino de terracería

 Municipio



ELABORÓ:  
 SECRETARÍA  
DE HACIENDA

